

SETTORE GRANDI MASSICCI APPENNINICI E APPENNINO ABRUZZESE

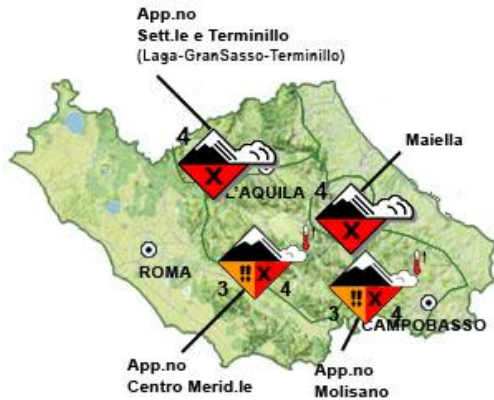
BOLLETTINO VALANGHE - EMESSO ALLE ORE 14:00 del 18/01/2017

a cura del **COMANDO UNITA' TUTELA FORESTALE AMBIENTALE E AGROALIMENTARE**
in collaborazione con il **Comando Truppe Alpine** e il **Servizio Meteo dell'Aeronautica Militare**

SITUAZIONE alle 14.00 del 18/01/2017

DISTRIBUZIONE PERICOLO: DA MARCATO 3 A FORTE 4.

TIPO DI PERICOLO: NEVE VENTATA VENTO CON NEVE FRESCA FREDDA, ASCIUTTA E A DEBOLE COESIONE. NEVE VENTATA



SOTTOSETTORE	PROBLEMA	ESPOSIZIONI PIU' CRITICHE	QUOTE PIU' CRITICHE	QUOTA NEVE m.		AL TEZZA NEVE		
				NORD	SUD	NEVE cm.	NEVE FRESCA cm.	QUOTA
LAGA GRANSASSO TERMINILLO		ALL		300	500	089	040	0800
APP.NO CENTRO MERIDIONALE		ALL		900	1200	068	013	1520
MAIELLA		ALL		200	300	100	020	0400
APP.NO MOLISANO		ALL		500	600	103	014	1429

MANTO NEVOSO - Strati di neve fresca asciutta a debole coesione su strati debolmente consolidati. Il manto nevoso è debolmente consolidato e per lo più instabile su tutti i pendii ripidi.

PREVISIONI

SOTTOSETTORE	19/01/2017				20/01/2017				21/01/2017			
	GRADO DI PERICOLO	PROBLEMA	ESPOSIZIONI PIU' CRITICHE	QUOTE PIU' CRITICHE	GRADO DI PERICOLO	PROBLEMA	ESPOSIZIONI PIU' CRITICHE	QUOTE PIU' CRITICHE	GRADO DI PERICOLO	PROBLEMA	ESPOSIZIONI PIU' CRITICHE	QUOTE PIU' CRITICHE
LAGA GRANSASSO TERMINILLO			ALL				ALL				ALL	
APP.NO CENTRO MERIDIONALE			ALL				ALL				ALL	
MAIELLA			ALL				ALL				ALL	
APP.NO MOLISANO			ALL				ALL				ALL	

SCALA EUROPEA DEL GRADO DI PERICOLO VALANGHE

EUROPEAN AVALANCHE WARNING SERVICE



LEGENDA PROBLEMA



AVVERTENZE

In considerazioni delle avverse condizioni meteorologiche e dei rilevanti cumuli di neve fresca, sono assolutamente da evitare le attività escursionistiche al di fuori delle piste battute e segnalate.

Il bollettino è realizzato su scala sinottica-regionale (standard EAWS), la sua consultazione non può escludere in alcun modo la necessità di una seria e capace valutazione locale del pericolo (singolo pendio) che può essere anche sensibilmente diverso.

SETTORE GRANDI MASSICCI APPENNINICI E APPENNINO ABRUZZESE

PREVISIONE METEO – BOLLETTINO VALANGHE - EMESSO ALLE ORE 14:00 del 18/01/2017

a cura del **SERVIZIO METEO DELL'AERONAUTICA MILITARE**

SOTTOSETTORE LAGA GRANSASSO TERMINILLO

Quota		19/01/2017 h6:00	19/01/2017 h12:00	19/01/2017 h18:00	20/01/2017 h6:00	20/01/2017 h12:00	20/01/2017 h18:00
1000	Venti	05 Nodi da N-Est	03 Nodi da N-Est	02 Nodi da N-Est	01 Nodi da Est	01 Nodi da Est	01 Nodi da N-Est
	Temperature	-03 °C	-02 °C	-02 °C	-03 °C	-02 °C	-02 °C
	Temp. percepita	-7 °C	-4 °C	-3 °C	-3 °C	-2 °C	-2 °C
2000	Venti	16 Nodi da N-Est	11 Nodi da Est	10 Nodi da Est	07 Nodi da Est	06 Nodi da S-Est	06 Nodi da S-Est
	Temperature	-07 °C	-06 °C	-06 °C	-06 °C	-05 °C	-05 °C
	Temp. percepita	-16 °C	-13 °C	-13 °C	-11 °C	-10 °C	-10 °C
3000	Venti	21 Nodi da Est	17 Nodi da Est	13 Nodi da Est	08 Nodi da S-Est	04 Nodi da S-Est	03 Nodi da Sud
	Temperature	-11 °C	-11 °C	-11 °C	-10 °C	-10 °C	-08 °C
	Temp. percepita	-22 °C	-21 °C	-20 °C	-17 °C	-14 °C	-11 °C
Zero termico		0600-0800 m.	0800-1000 m.	0800-1000 m.	0700-0900 m.	0900-1100 m.	0800-1000 m.
Fenomeno						—	—
Stato del cielo							

SOTTOSETTORE APP.NO CENTRO MERIDIONALE

Quota		19/01/2017 h6:00	19/01/2017 h12:00	19/01/2017 h18:00	20/01/2017 h6:00	20/01/2017 h12:00	20/01/2017 h18:00
1000	Venti	03 Nodi da N-Est	05 Nodi da Est	03 Nodi da Est	03 Nodi da Est	03 Nodi da Est	04 Nodi da Est
	Temperature	-03 °C	+00 °C	+00 °C	-02 °C	+00 °C	-01 °C
	Temp. percepita	-5 °C	-3 °C	-2 °C	-4 °C	-2 °C	-4 °C
2000	Venti	16 Nodi da N-Est	15 Nodi da Est	11 Nodi da Est	05 Nodi da Est	02 Nodi da Sud	02 Nodi da S-Est
	Temperature	-06 °C	-04 °C	-04 °C	-03 °C	-02 °C	-02 °C
	Temp. percepita	-14 °C	-11 °C	-10 °C	-7 °C	-3 °C	-3 °C
3000	Venti	25 Nodi da Est	13 Nodi da Est	10 Nodi da S-Est	05 Nodi da S-Est	01 Nodi da Sud	02 Nodi da Sud
	Temperature	-11 °C	-09 °C	-09 °C	-10 °C	-09 °C	-08 °C
	Temp. percepita	-23 °C	-17 °C	-16 °C	-15 °C	-9 °C	-10 °C
Zero termico		0800-1000 m.	1300-1500 m.	1300-1500 m.	0900-1100 m.	1300-1500 m.	1000-1200 m.
Fenomeno			—	—	—	—	—
Stato del cielo							

SOTTOSETTORE MAIELLA








Quota		19/01/2017 h6:00	19/01/2017 h12:00	19/01/2017 h18:00	20/01/2017 h6:00	20/01/2017 h12:00	20/01/2017 h18:00
1000	Venti	05 Nodi da N-Est	03 Nodi da N-Est	02 Nodi da Nord	01 Nodi da Nord	01 Nodi da N-Est	02 Nodi da Est
	Temperature	-03 °C	-02 °C	-02 °C	-03 °C	-03 °C	-03 °C
	Temp. percepita	-7 °C	-4 °C	-3 °C	-3 °C	-3 °C	-4 °C
2000	Venti	11 Nodi da N-Est	08 Nodi da N-Est	05 Nodi da N-Est	05 Nodi da N-Est	04 Nodi da Est	05 Nodi da Est
	Temperature	-06 °C	-04 °C	-04 °C	-05 °C	-04 °C	-04 °C
	Temp. percepita	-13 °C	-9 °C	-8 °C	-9 °C	-7 °C	-8 °C
3000	Venti	16 Nodi da Est	10 Nodi da Est	07 Nodi da Est	08 Nodi da Est	06 Nodi da Est	05 Nodi da S-Est
	Temperature	-12 °C	-10 °C	-10 °C	-10 °C	-10 °C	-08 °C
	Temp. percepita	-22 °C	-18 °C	-16 °C	-17 °C	-16 °C	-13 °C
Zero termico		1200-1400 m.	1300-1500 m.	1300-1500 m.	1100-1300 m.	1200-1400 m.	1100-1300 m.
Fenomeno						—	—
Stato del cielo							

SETTORE GRANDI MASSICCI APPENNINICI E APPENNINO ABRUZZESE

PREVISIONE METEO – BOLLETTINO VALANGHE - EMESSO ALLE ORE 14:00 del 18/01/2017

a cura del **SERVIZIO METEO DELL'AERONAUTICA MILITARE**

SOTTOSETTORE APP.NO MOLISANO

Quota		19/01/2017 h6:00	19/01/2017 h12:00	19/01/2017 h18:00	20/01/2017 h6:00	20/01/2017 h12:00	20/01/2017 h18:00
1000	Venti	06 Nodi da N-Est	03 Nodi da N-Est	03 Nodi da N-Est	03 Nodi da N-Est	03 Nodi da N-Est	03 Nodi da N-Est
	Temperature	+01 °C	+01 °C	+01 °C	+01 °C	+01 °C	+00 °C
	Temp. percepita	-2 °C	-1 °C	-1 °C	-1 °C	-1 °C	-2 °C
2000	Venti	17 Nodi da N-Est	08 Nodi da N-Est	06 Nodi da N-Est	08 Nodi da N-Est	06 Nodi da N-Est	07 Nodi da Est
	Temperature	-05 °C	-05 °C	-05 °C	-04 °C	-05 °C	-05 °C
	Temp. percepita	-13 °C	-11 °C	-10 °C	-9 °C	-10 °C	-10 °C
3000	Venti	14 Nodi da Est	07 Nodi da Est	07 Nodi da Est	04 Nodi da Est	02 Nodi da Sud	04 Nodi da S-Est
	Temperature	-12 °C	-10 °C	-10 °C	-10 °C	-08 °C	-08 °C
	Temp. percepita	-21 °C	-16 °C	-16 °C	-14 °C	-10 °C	-12 °C
Zero termico		1100-1300 m.	1300-1500 m.	1300-1500 m.	1200-1400 m.	1200-1400 m.	1200-1400 m.
Fenomeno			—	—	—	—	—
Stato del cielo							

LEGENDA FENOMENI

— Assenza Fenomeni
  Nebbia
  Foschia
  Pioggia
  Neve
  Temporale

STATO DEL CIELO

 Sereno
  Poco nuvoloso
  Nuvoloso
  Molto nuvoloso
  Coperto

SETTORE GRANDI MASSICCI APPENNINICI E APPENNINO ABRUZZESE

BOLLETTINO VALANGHE - EMESSO ALLE ORE 14:00 del 18/01/2017

a cura del **COMANDO UNITA' TUTELA FORESTALE AMBIENTALE E AGROALIMENTARE**

in collaborazione con il **Comando Truppe Alpine** e il **Servizio Meteo dell'Aeronautica Militare**

Parametri meteorivometrici registrati presso i campi di rilevamento il 18/01/2017

Localita'	Comune	Quota (Mslm)	Altezza neve (in cm)	Neve caduta nelle 24 ore (in cm)	Temp. Min. (°C)	Temp. Max. (°C)	Condizioni del tempo
CAMPO DELL'OSSO	SUBIACO (RM)	1550	43	17	-5	-3	Scaccianeve (tormenta) sulla stazione
CROCETTA-CAMPO FELICE	LUCOLI (AQ)	1573	32	N.P.	N.P.	N.P.	Nevicata debole continua
FORCA D'ACERO	PESCASSEROLI (AQ)	1480	68	14	-5	-2	Nevicata moderata
VALLE GELATA	PESCOCOSTANZO (AQ)	1466	69	35	N.P.	N.P.	Nevicata debole intermittente
piano aremogna*	ROCCARASO (AQ)	1542	40	27	N.P.	N.P.	Nevicata moderata
COPPO DELL'ORSO	VILLETTA BARREA (AQ)	1520	80	22	N.P.	N.P.	Nevicata moderata
CAMPITELLO MATESE	SAN MASSIMO (CB)	1429	136	35	-6	-4	Scaccianeve (tormenta) sulla stazione
valle ura*	PIZZONE (IS)	1297	43	10	N.P.	N.P.	Nevicata moderata
MIMOLA	SCANNO (AQ)	1495	90	27	N.P.	N.P.	Nevicata forte

(*) Rilievi fuori campo.